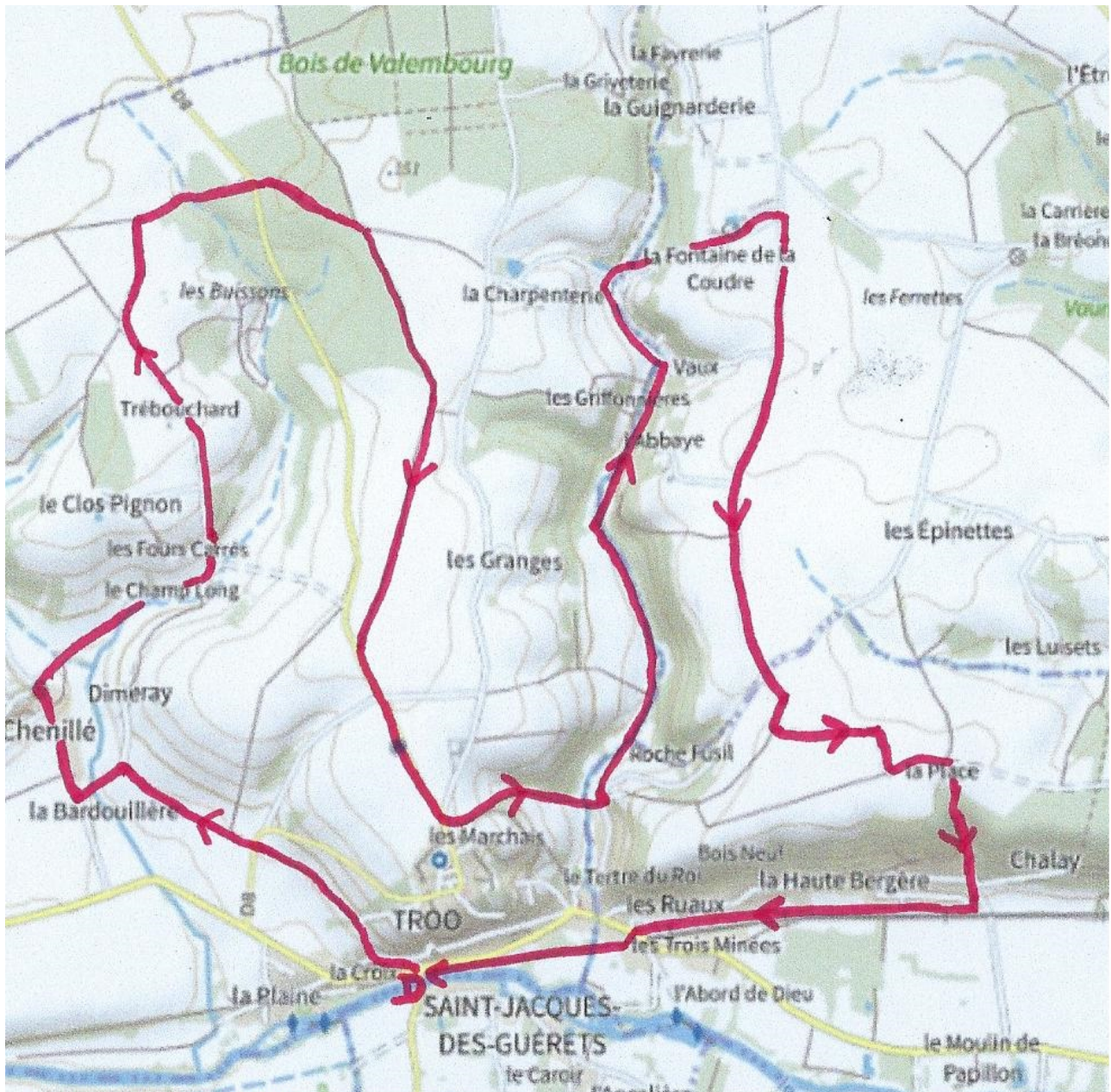
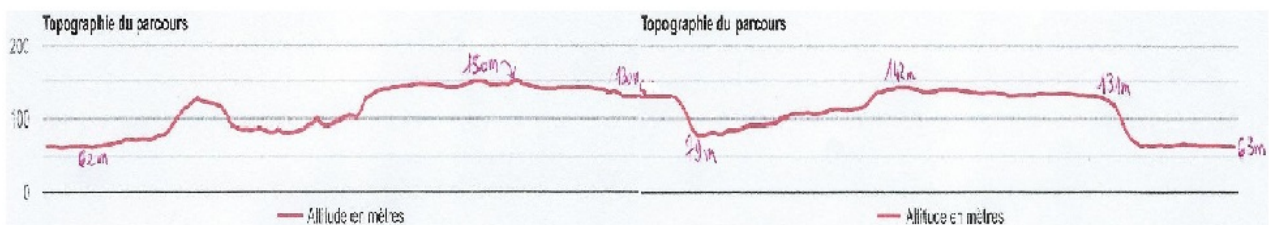


## Boucle 3 La Vallée de la Gouffrande : 16 kms



Longueur du parcours : 16 kms.



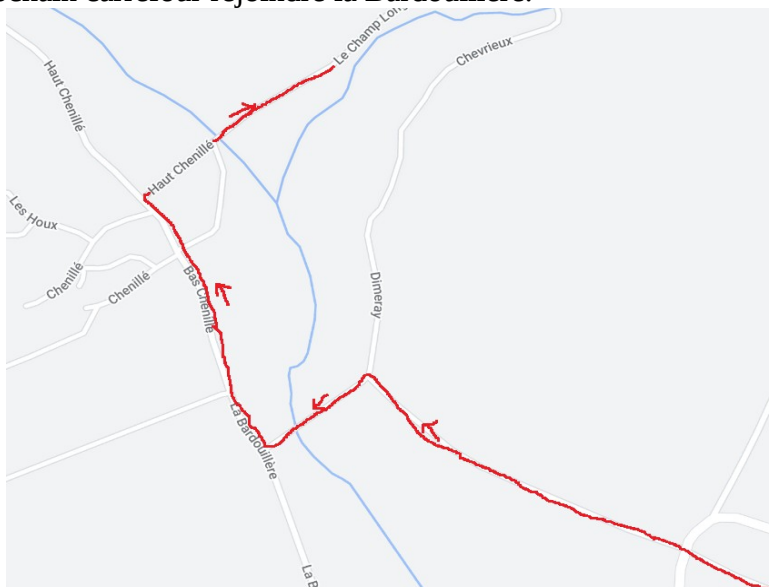
Départ du pont de Trôo.

Le parcours commence par la rue de Vauchalon (c'est le rue qui grimpe à gauche de l'hôtel du petit Trôo du cheval blanc).

En haut de la rue de Vauchalon, montez en face la rue de Rome jusqu'à la croix Saint Martin (12ème siècle). Passez devant et continuer par le chemin de terre qui longe le coteau pour rejoindre les hameaux de Dimeray et Chenillé.

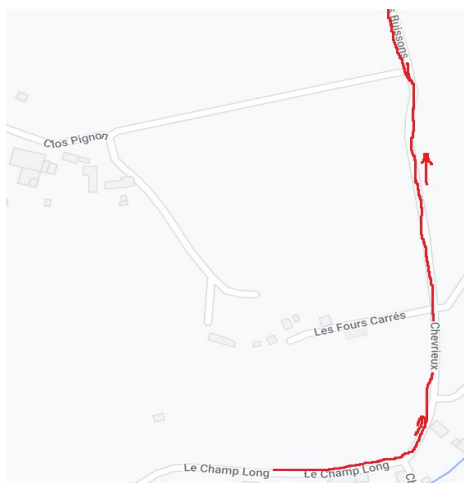
Attention, vous allez traverser la route départementale qui monte vers la collégiale.

Au bout de ce chemin, vous tombez sur la route goudronnée qui mène à Dimeray, tournez à gauche et allez jusqu'au prochain carrefour rejoindre la Bardouillère.



Au carrefour, tournez à droite, traversez le bas Chenillé puis tournez à droite en direction du champ long et des fours carrés.

Au champ long, continuez tout droit. Passez Chevrier, laissez à gauche les fours carrés et le clos pignon. Allez toujours tout droit.

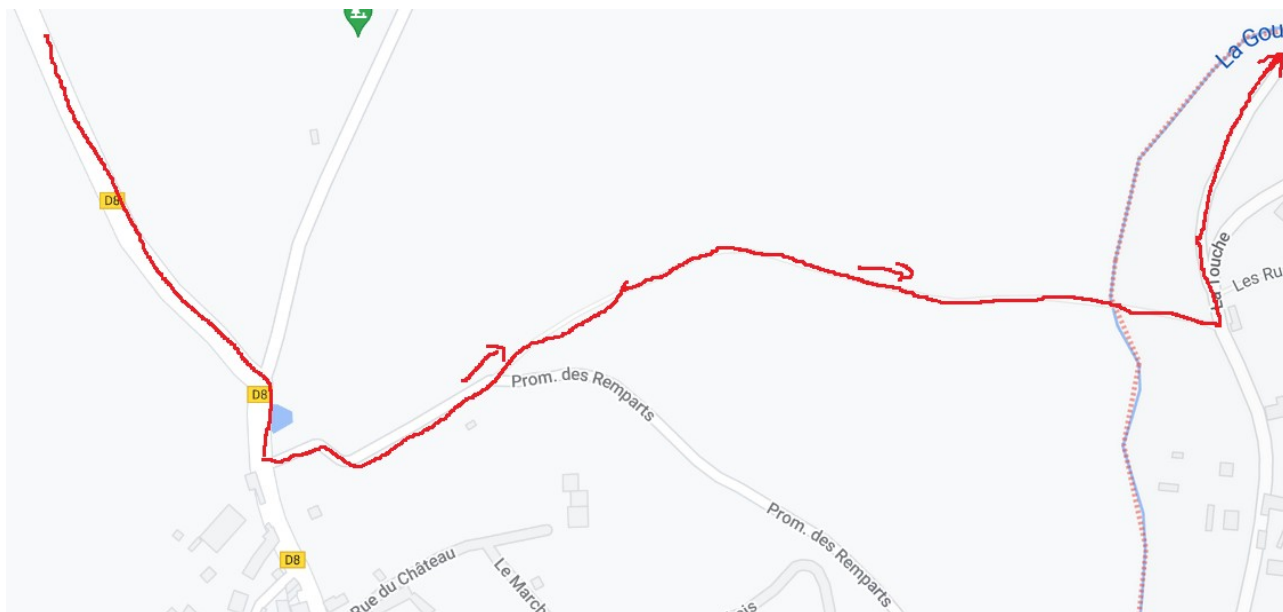


A Trébouchard, continuez tout droit en empruntant le chemin de terre en face. Traversez le bois. Attention, vous allez traverser la route départementale. Allez en face. A la sortie du bois, tournez à droite pour remonter vers Trôo.



Rester sur ce chemin de terre qui rejoint le château d'eau de Trôo. Au bout de ce chemin, vous

empruntez la route départementale pour rejoindre la porte de Saint Calais à l'entrée de Trôo. Ne rentrez pas dans le village, bifurquez à gauche vers le chemin des remparts (il longe les remparts du 13<sup>ème</sup> siècle). En descendant, laissez le chemin des remparts sur la droite et empruntez le chemin de terre qui part vers la gauche pour rejoindre la vallée de la Gouffrande :



Au bout de ce chemin, on retrouve la route goudronnée, tournez à gauche et empruntez la petite route qui descend à gauche...  
Suivez ce petit chemin jusqu'au bout :



Au bout, tournez à gauche pour rejoindre la Fontaine de la Coudre. Traversez ce petit hameau et remontez jusqu'à la ferme d'élevage. En haut de la côte, tournez à droite et restez sur cette route goudronnée (laissez sur la droite les hameaux de Vaux, et de l'Abbaye).  
Au bout de la route, empruntez le chemin de terre en face.



Tournez à gauche au premier carrefour, puis de nouveau à gauche pour rejoindre la ferme de La Place. Prenez alors à droite pour descendre vers la Haute Bergère et le château de Chalay. En bas de la route, juste avant la voie de chemin de fer, tournez à droite et longez la voie de chemin de fer jusqu'à la gare de Trôo.

Après la gare de Trôo, au carrefour, traversez la route vers la gauche et reprenez à droite l'ancienne voie de chemin de fer pour rejoindre le parking du départ.

